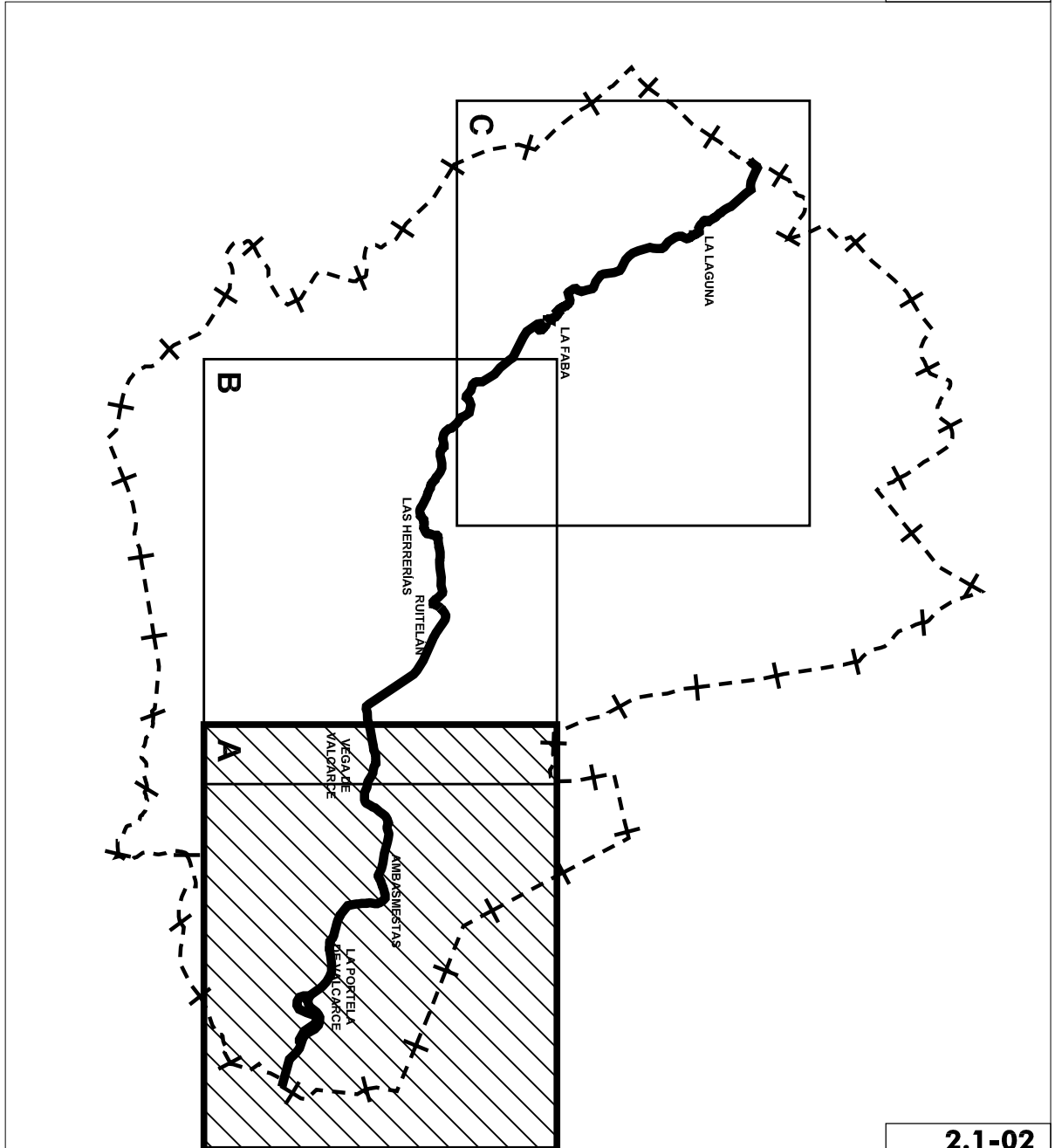
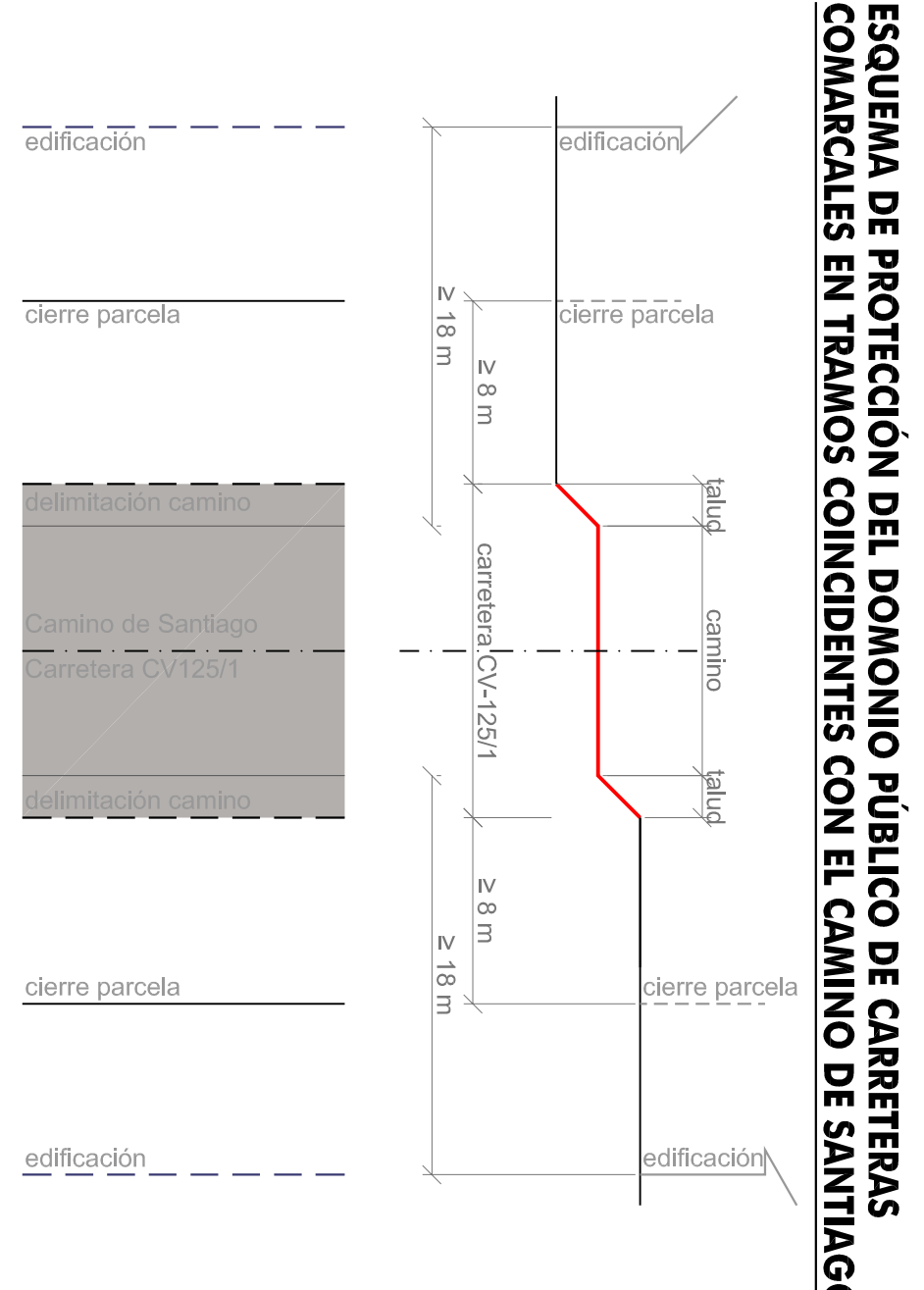
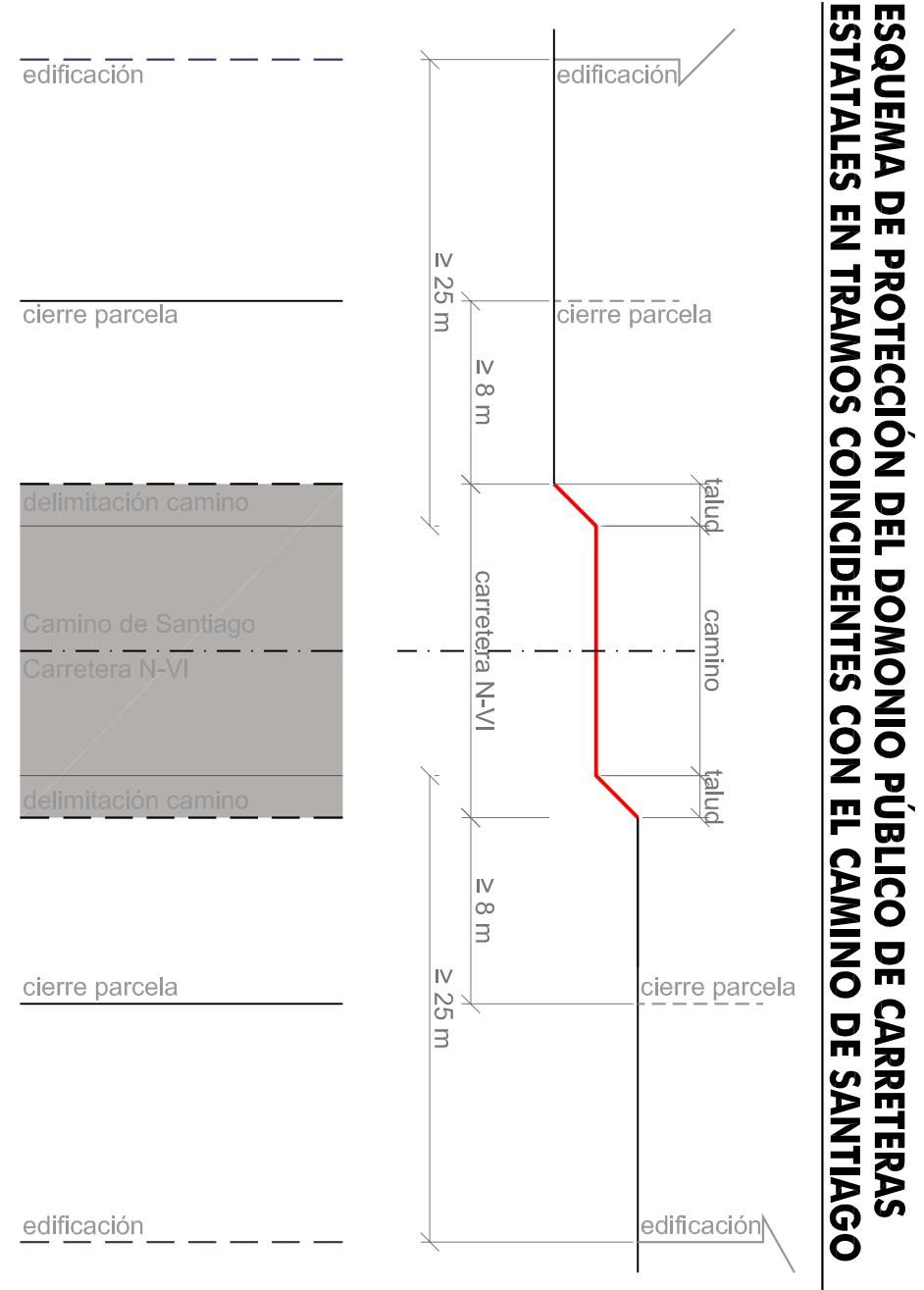


	CAMINO DE SANTIAGO		ITINERARIO ALTERNATIVO
	AMBITO DE PROTECCIÓN DEL CAMINO DE SANTIAGO		
	BIC CASTILLO DE SARACIN		
	ENTORNO DEL ÁMBITO URBANO		
<b>SEÑALIZACIÓN CAMINO DE SANTIAGO</b>			
	SEÑALIZACIÓN		ELEMENTO SINGULAR
	PANEL INFORMATIVO		NIEVA SEÑALIZACIÓN
<b>ACTUACIONES PROPUESTAS</b>			
	APR-01	ACTUACIÓN PROPUESTA EN SUELO RÚSTICO Y NÚMERO	
	APR-02	ACTUACIÓN PROPUESTA	
	APR-03	ACONDICIONAMIENTO DEL CAMINO	



**AYUNTAMIENTO DE VEGA DE VALCARLOS**

PROVINCIA DE LEÓN

**PLAN ESPECIAL DE PROTECCIÓN DEL CONJUNTO HISTÓRICO DEL CAMINO DE SANTIAGO DEL MUNICIPIO DE VEGA DE VALCARLOS**

**PLAN ESPECIAL CAMINO DE SANTIAGO**

**ORDENACIÓN TERRITORIAL**

TERRITORIAL A

ESCALA: 1 : 5.000

0 50 100 150 200

N

2.1-02

Febrero 2016

**AYUNTAMIENTO DE VEGA DE VALCARLOS**

PROVINCIA DE LEÓN

**PLAN ESPECIAL DE PROTECCIÓN DEL CONJUNTO HISTÓRICO DEL CAMINO DE SANTIAGO DEL MUNICIPIO DE VEGA DE VALCARLOS**

**PLAN ESPECIAL CAMINO DE SANTIAGO**

**ORDENACIÓN TERRITORIAL**

TERRITORIAL A

ESCALA: 1 : 5.000

0 50 100 150 200

N

2.1-02

Febrero 2016